






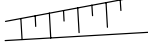










# PROJEKT ZAGOSPODAROWANIA TERENU:

skala 1:500

## OPIS DO MAPY:

-  granice działki  
zakres opracowania
-  numery działek
-  drzewa istniejące / drzewa do wycinki
-  projektowana nawierzchnia utwardzona (kostka betonowa)
-  projektowany trawnik
-  wejście do projektowanego zespołu boisk/brama wjazdowa na teren boisk
-  istniejąca skarpa do likwidacji
-  projektowana skarpa
-  istniejący budynek szkoły
-  projektowane boiska:  
- do piłki nożnej
-  - wielofunkcyjne (koszykówka, siatkówka)
-  ogrodzenie projektowane kolor zielony - mur oporowy
-  ogrodzenie istniejące przeznaczone do remontu
-  piłkochwył zabramkowy
-  ogrodzenie istniejące do demontażu
-  ławka przenośna

- 1 - lokalizacja stałych bramki
- 2 - strefa wybiegu
- 3 - lokalizacja stałego kosza
- 4 - lokalizacja słupków do siatki

## BILANS TERENU:

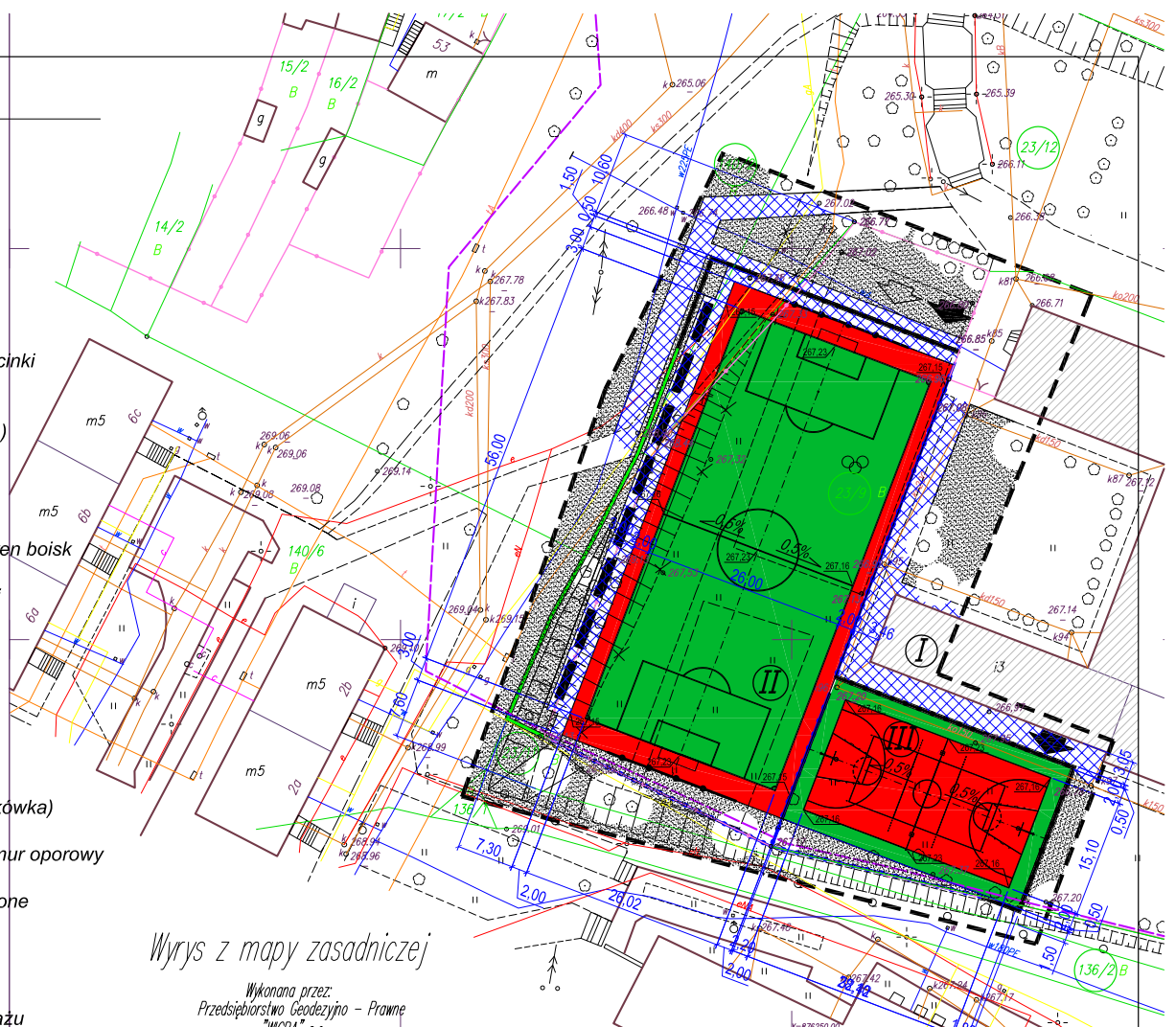
1) stan istniejący (w zakresie opracowania):

powierzchnia działek 23/9, 136/2, 23/11, 23/12 w zakresie opracowania:	5 060 m <sup>2</sup>
powierzchnia zabudowy istniejącej (budynki szkoły w zakresie opracowania):	200 m <sup>2</sup>
plac i drogi utwardzone	1 260 m <sup>2</sup>
zieleni	3 600 m <sup>2</sup>

2) stan projektowany (w zakresie opracowania):

powierzchnia boisk:	
- powierzchnia boiska do piłki nożnej	1 862,0 m <sup>2</sup>
- powierzchnia boiska wielofunkcyjnego	613,9 m <sup>2</sup>
SUMA:	2 475,9 m <sup>2</sup>

tereny zielone	1 794,1 m <sup>2</sup>
powierzchnia utwardzona (komunikacja piesza)	590,0 m <sup>2</sup>
powierzchnia biologicznie czynna	35,5%







Wyrys z mapy zasadniczej

Wykonana przez:  
Przedsiębiorstwo Geodezyjno - Prawne  
"MCPRA" s.c.  
z siedzibą w Czeladzi ul. Katowicka 23  
SKALA 1:500  
Mapa zaktualizowana w zakresie S+U+W

Pomiar wysokościowy wykonano w oparciu o punkt osnowy pomiarowej Pst1 o wys.:261.11  
Mapy zasadnicze zostały zwektoryzowane i przeskalowane w programie: WiseImage, ze skali 1:1000 na 1:500.  
Granice działek ewidencyjnych wniesiono na podstawie map ewidencyjnych.  
Granic na gruncie nie ustalano!  
Mapy ewidencyjne: Czeladź ark. mapy 20  
Godło mapy zasadniczej: 531.221.184

### Legenda:

-  sieć ciepłownicza
-  sieć elektroenergetyczna
-  sieć teleadresowa
-  sieć wodociągowa
-  sieć kanalizacyjna
-  zakres opracowania
-  granice działek
-  granice użytku

### UWAGA

Nie wykazuje się istnienia w terenie innych nie wykazanych na niniejszej mapie urządzeń podziemnych, które nie były zgłoszone do inwentaryzacji lub o których brak jest informacji branżowych  
W ramach zgłoszenia przebieg granic na gruncie nie ustalony.

KERG 591-163/08

Stan na dzień: 11.10.2008r.

Opracował:

B.P.R. "INWESTPROJEKT" DĄBROWA GÓRNICZA					
Zamawiający	GMINA CZELADŹ 41-250 Czeladź, ul. Katowicka 45				
Temat, adres	BOISKA SPORTOWE PROGRAMU "ORKL 2012" WRĄZ Z ZAGOSPODAROWANIEM TERENU SZKOŁY PODSTAWOWEJ NR 3 W CZELADZI				
Nazwa projektu	NAWIERZCHNIE BOISK				
Nazwa rysunku	PLAN ZAGOSPODAROWANIA TERENU				
Przedsiębiorstwo	Zadanie:	Stadium:	PB-WV	Brandz:	D
Projektował	mgr inż. Zofia Sołtyś nr upr. 465/88	Data	12.2008 r.		
Opracował	mgr inż. Zofia Sołtyś nr upr. 465/88	Skala	1:500		
Sprawdził	mgr inż. Zbigniew Kaczmarski nr upr. 517/77	Fizykość	1/2		
Kier. Zesp. Autor:	inż. Zanon Wawer	W projekcie	5980		