















Załącznik graficzny do uchwały nr LXVI/1015/2006
Rady Miejskiej w Czeladzi z dn.19 kwietnia 2006 r.
Skala 1: 1 000

Legenda:

USTALENIA PLANISTYCZNE:







-  - granica obszaru objętego zmianą Planu
-  - linie rozgraniczające tereny o różnym przeznaczeniu lub różnych zasadach zagospodarowania
-  - nieprzekraczalne linie zabudowy
-  - tereny zabudowy mieszkaniowej jednorodzinnej
-  - tereny upraw polowych oraz zabudowy zagrodowej w gospodarstwach rolnych, hodowlanych i ogrodniczych,
-  - tereny usług, w tym obiektów handlowych o powierzchni sprzedaży powyżej 2000 m2
-  - tereny usług publicznych i komercyjnych
-  - tereny urządzeń zaopatrzenia w wodę - projektowane ujęcie wód,
-  - tereny parkingów,
-  - tereny dróg publicznych – zbiorczych
-  - tereny dróg publicznych - dojazdowych

GRANICE TERENÓW LUB OBIEKTÓW PODLEGAJĄCYCH OCHRONIE,
USTALONYCH NA PODSTAWIE ODREBNYCH PRZEPISÓW

-  - stanowisko archeologiczne
-  - strefa ochronna cmentarza
-  - trysowy Główny Zbiornik Wód Podziemnych GZWP 329 Bytom

INFORMACJE PLANISTYCZNE:

ORIENTACYJNY PRZEBIEG SIECI I LOKALIZACJA URZĄDZEŃ TELETECHNICZNYCH

-  - linie elektroenergetyczne 110kV wraz ze strefą ochronną
-  - linie elektroenergetyczne pozostałe
-  - wodociągi
-  - sieć gazowa średnioprężna
-  - sieć gazowa niskoprężna
-  - sieć telekomunikacyjne

CITEC ul. Duleby 5
40-535 Katowice
tel. +48 32 329 88 88
fax. +48 32 329 88 00
e-mail: office@citec.com.pl

